PDF réalisé par Nicolas Bruno Jacquet, historien de l'architecture, auteur et guide-conférencier à Lyon
son site : www.visite-guidee-lyon.com

# BROTTEAUX : HISTOIRE DE L'URBANISATION DE LA RIVE GAUCHE DU RHÔNE

PROMENADES ARCHITECTURALES LYON

Découvrez le programme des PAL : www.promenades-archi-lyon.com

Plan de Lyon et ses environs, avec la commune de La Guillotière (rive gauche du Rhône, en 1844, dressé par Dignoscyo

Lyon, vue prise d'un ballon aérostat / dessinée par Guesdon, lithographié par A. Cuvillier, 1847

Le cours sauvage du fleuve avant le XVIIIe siècle, avec la représentation du pont médiéval ouvrant sur la route d'Italie et de Provence par le faubourg de La Guillotière

Programme urbain d'aménagement des Brotteaux en Dauphiné, rive gauche du Rhône, mené à l'initiative du promoteur Jean-Antoine Morand, plan présenté en 1764



Construction du pont Morand (1771-1775)

Ancien port avant le comblement des premières arches du pont de La Guillotière sur le Rhône et la régulation de la rive, et de la création du cours de Brosses en amont de la place du pont à La Guillotière dans les années 1825-30

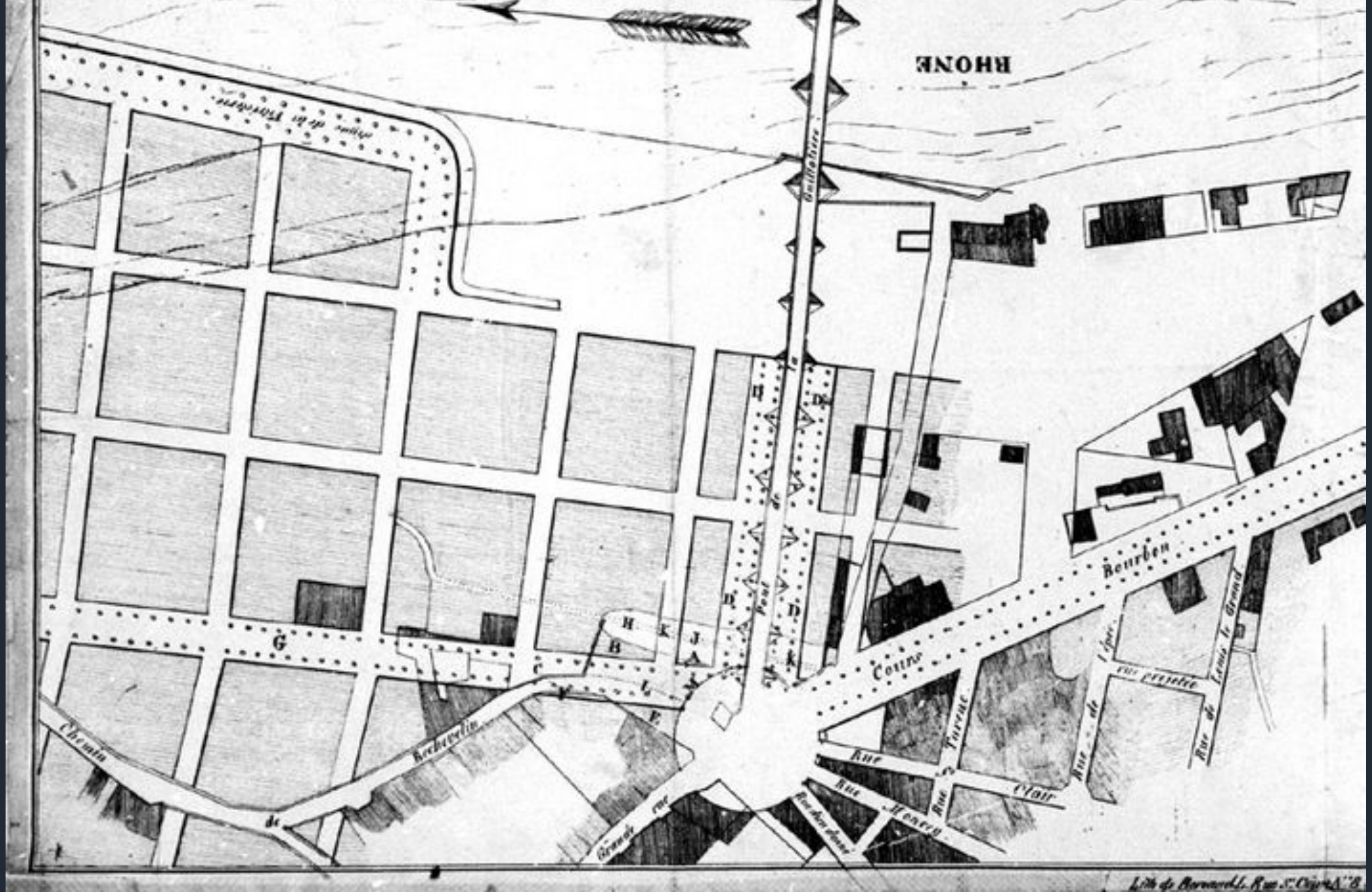
RHONE
Bourbon
Cours
Rue
Rue
Rue

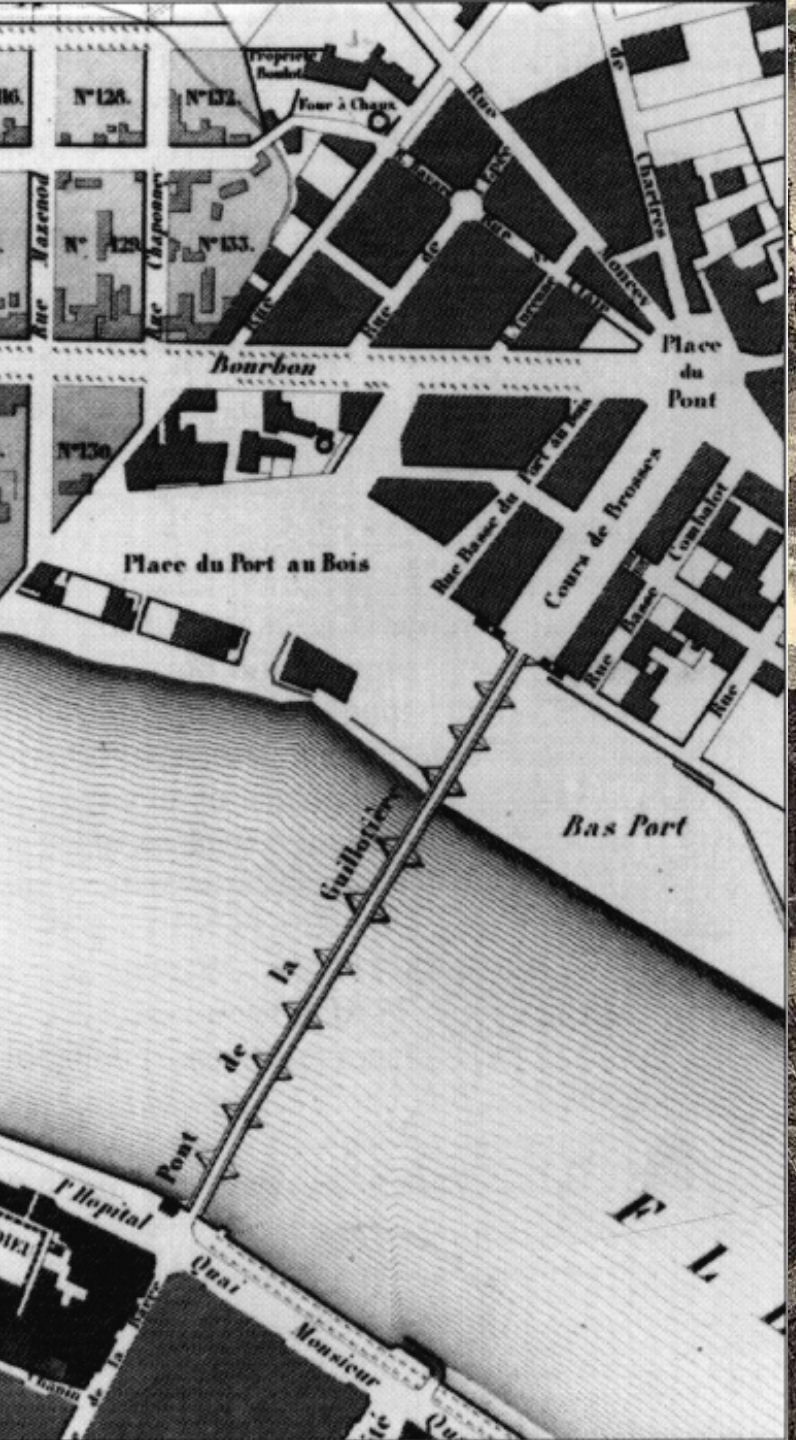


Extrait de la vue Générale De Lyon, sur le cours de Brosses (actuelle amorce du cours Gambetta) avec le port à Bois par Michel-Charles Fichot 1855

Premier pont à péage Lafayette (initialement le pont Charles X), édifié en 1828 dans l'axe des Cordeliers en Presqu'île et de la route départementale de Villeurbanne

Passerelle de l'Hôtel-Dieu édifiée en 1835 (emplacement de l'actuel pont Wilson)

Passerelle du Collège édifiée en 1840, avec en arrière plan le pont en bois Morand

Église Saint-Pothin, seconde paroisse historique de la rive gauche, édifiée à partir de 1841 par Christophe Crépet, architecte-voyer de La Guillotière

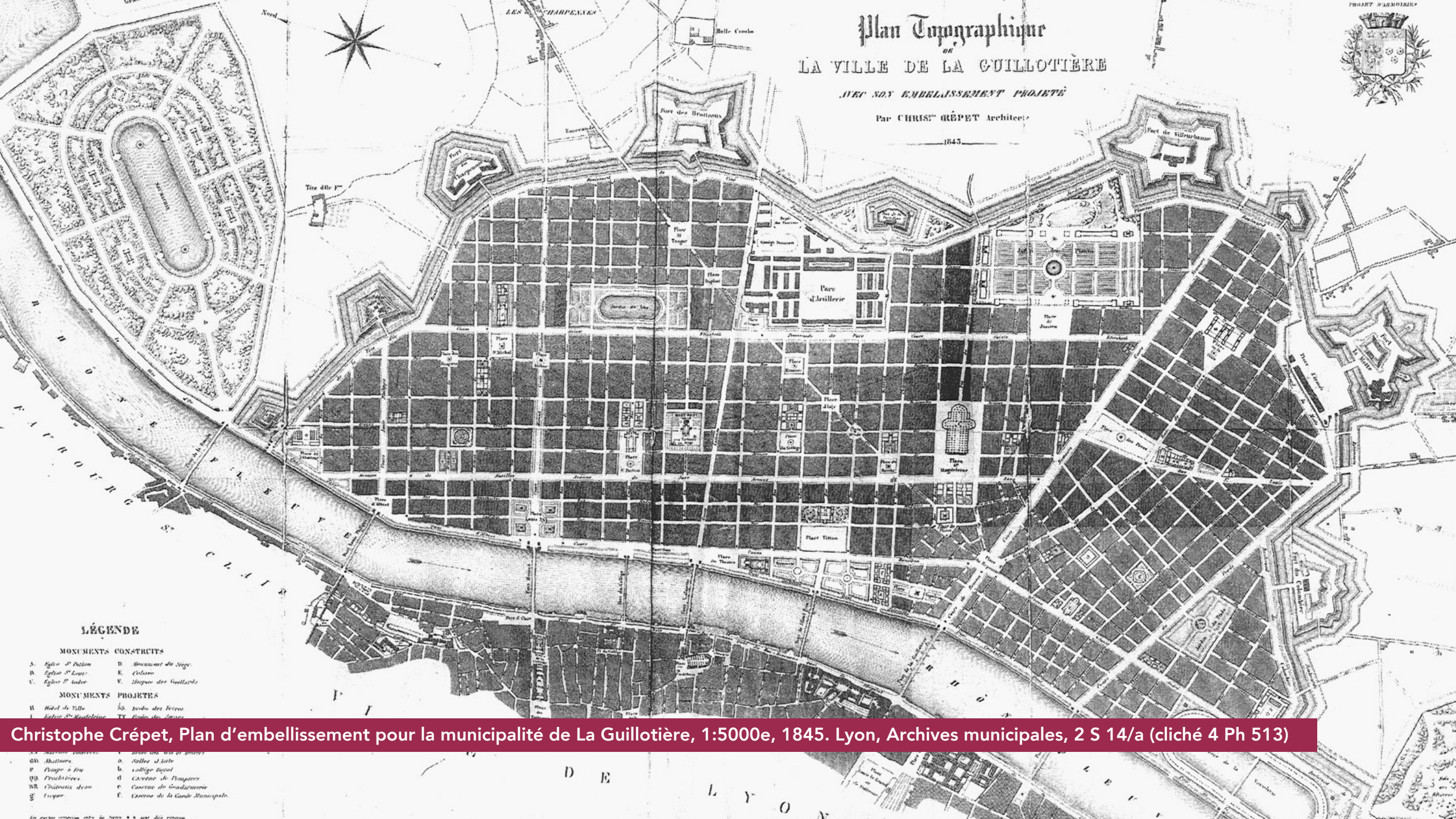
Plan Topographique
DE
LA VILLE DE LA GUILLOTIÈRE
AVEC SON EMBELLISSEMENT PROJETÉ
Par CHRIST. CRÉPET Architecte
1845
Nord
Belle Cocha
Fort des Brotteaux
Fort de Villeurbanne
Fort de la Motte
Fort des Chambres
Place d'Artillerie
Place Tilsitt
Place Alaise
Place de Jouvence
Place de Magdeleine
Place d'Albert
Place des Pierres
Place du Théâtre
Place du Collège
Place St Michel
Place St Pothin
Place St Tangue
Place Louis XV
Place d'Orléans
Place Bugeaud
Place Ste Elisabeth
Place Ste Marie
Place Ste Claire
Place Ste Cécile
Place Ste Anne
Place Ste Ursule
Place Ste Thérèse
Place Ste Hélène

Avenue de Saxe et Saint-Pothin durant la crue catastrophique de 1856

Angle du cours Lafayette et des rue Molière-Corneille suite à la crue de 1856

*Sa Majesté l'Empereur distribuant des secours aux inondés de Lyon* (1856) par Hippolyte Lazergues

Plan urbain de Lyon et agglomération, administration du Préfet Vaïsse (1863) après l'annexion des communes de La Guillotière (3e), de La Croix-Rousse (4e) en 1852.

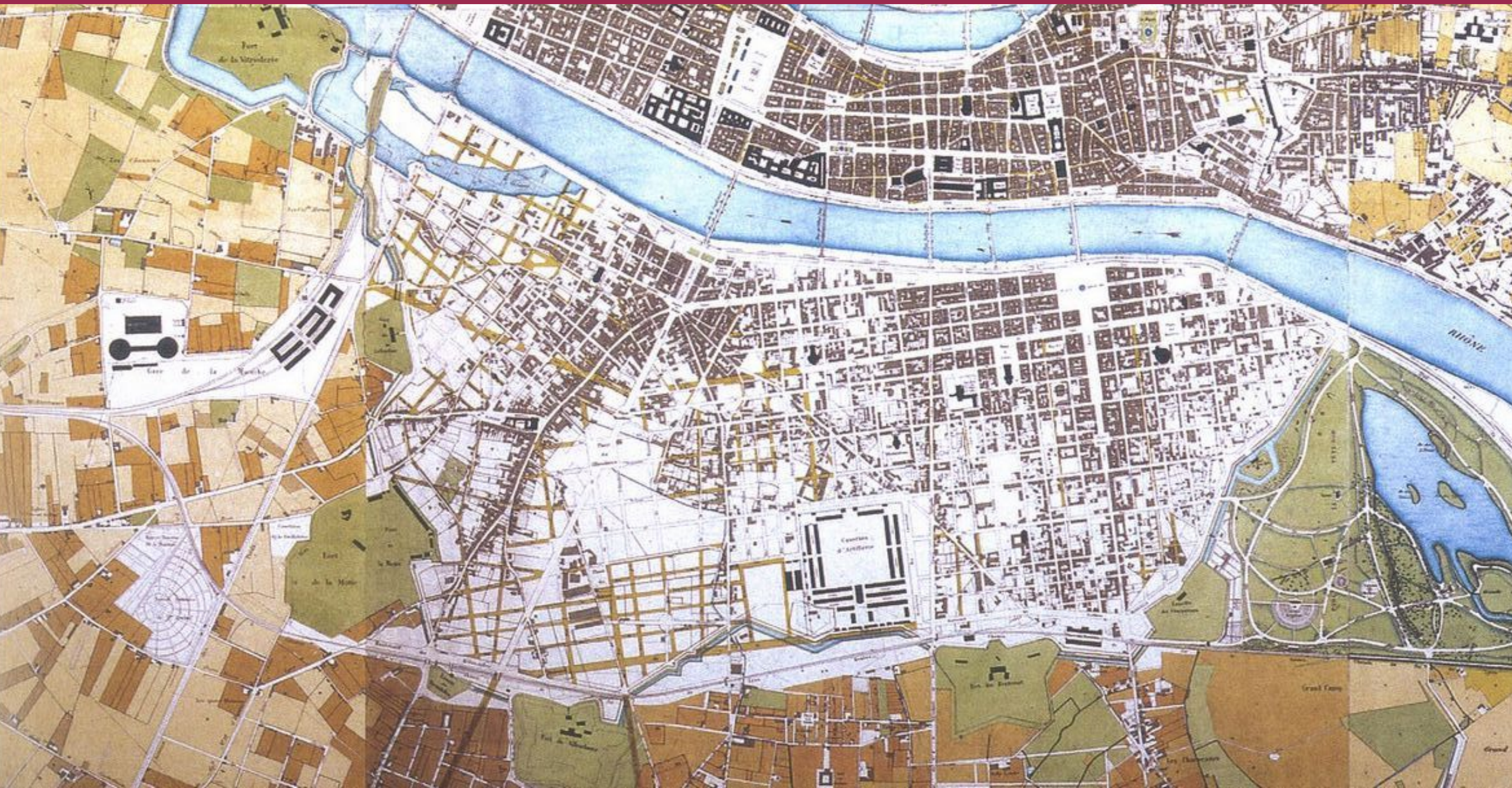

**Église de l'Immaculée Conception, nouvelle paroisse créée en 1855 par décret impérial**
Édifiée entre 1855 et 1897 sur les plans de Pierre Bossan, inachevée pour ses décors architecturaux et intérieurs, elle a reçu en 1920 et 1929 ses peintures et lustres de Guillermain



**Fontaine de la place Maréchal-Lyautey (1865), ancienne place Morand**
Réalisée par l'architecte Antoine Desjardins et le sculpteur Guillaume Bonnet, élevée sur une commande des habitants et de la ville pour remercier Napoléon III d'avoir instauré la disparition du péage sur les ponts du Rhône.

**Hôtel du département du Rhône, Préfecture / Antoine Georges Louvier arch. 1883-1890**
La construction du palais sur quatre îlot des HCL s'accompagner d'une spéculation foncière importante, donnant le ton à un quartier bourgeois de la Belle Époque.

© Ministère de l'Intérieur/J.GROISARD

© Ministère de l'Intérieur/J.GROISARD

Grand Temple protestant, quai Augagneur / Gaspard André arch. 1883

23, cours de la Liberté / Vitrail Lucien Bégule 1898

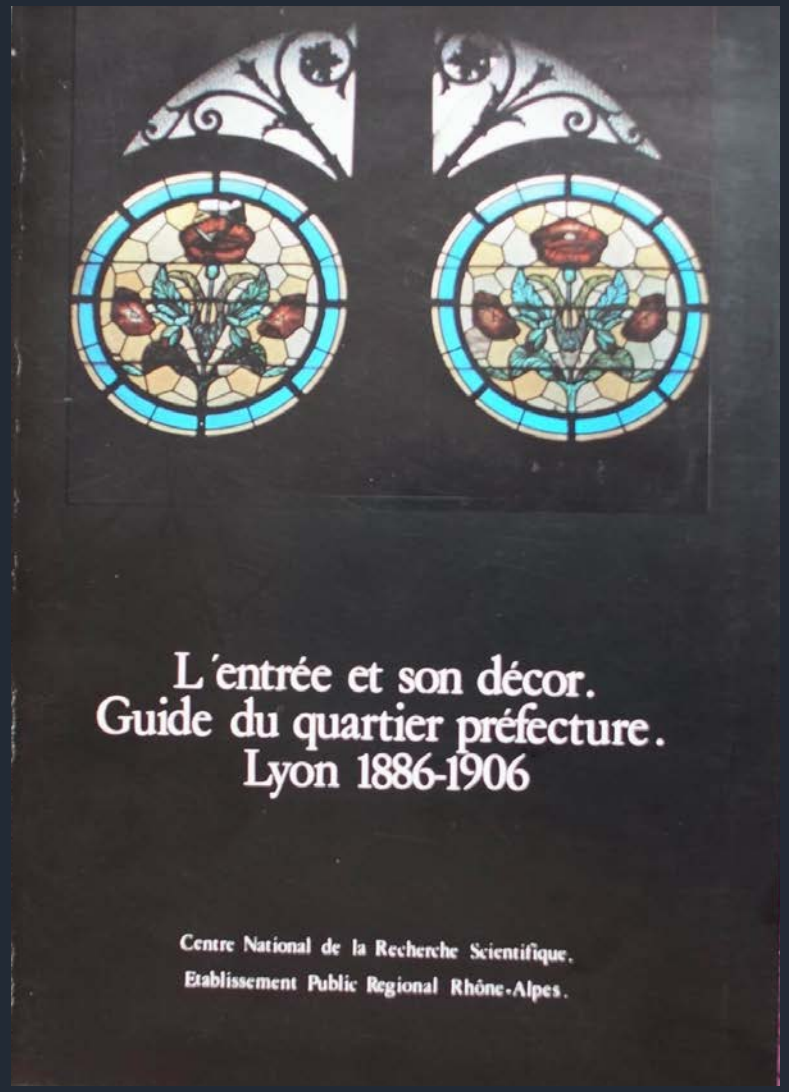

Allées remarquables des îlots masses du quartier Préfecture, mis en œuvre à partir de la réglementation des HCL de 1887

9, rue de Bonnel / Huguet & Delorme 1897

19, rue de Bonnel

86, avenue de Saxe / Lucien Bégule vitrail



86, avenue de Saxe

72, avenue de Saxe / 1903

72, avenue de Saxe / Étienne Curny arch. 1903

72, avenue de Saxe / Étienne Curny arch. 1903

72, avenue de Saxe / Étienne Curny arch. 1903



76, avenue de Saxe / Étienne Curny arch. 1900

76, avenue de Saxe / Étienne Curny arch. 1900

84, avenue de Saxe

84, avenue de Saxe / Guiget & Alex 1895

88, avenue de Saxe

117, rue Corneille / Guiget & Alex 1894



ais / Étienne Curny arch. 1900